

คู่มือ "บินไปบินกลับ ขับรถเที่ยว"
ที่ท่านถืออยู่ในขณะนี้ คือคู่มือที่จะพา
คุณไปพบกับความมหัศจรรย์ และตื่นตาตื่น
ใจไปกับแหล่งท่องเที่ยวอันหลากหลายทั่ว
ประเทศไทย ซึ่งคู่มือเล่มนี้ได้ลบข้อจำกัดใน
เรื่องการเดินทางและเวลา ทำให้คุณสามารถ
ท่องเที่ยวในที่ห่างไกลได้ภายในเวลาไม่มาก
ด้วยการบินไปสู่จังหวัดที่เป็นจุดเริ่มต้นการ

เดินทางแล้วเรารถยนต์ จะเข้ามาขับเอง หรือ
เช่ารถท้องถิ่น รถตู้ ก็ตามสะดวกใจ เพื่อ
ขับเที่ยวไปบนเส้นทางที่คิดสรรมา 49 แห่ง
ทั่วไทย ให้คุณพบกับทิวทัศน์ที่ปรารถนา
ซึ่งโดยมากแต่ละเส้นทางจะใช้เวลาเที่ยว 2
วัน 1 คืน หรือ 3 วัน 2 คืน

ขอให้ท่านผู้อ่านระลึกไว้ว่าโปรแกรมการ
เดินทางที่เราทำไว้นั้น เริ่มต้นเดินทางจาก
จังหวัดต้นทาง (ที่บินมาถึง) แต่เขาคูร์ ซึ่ง
แต่ละจังหวัดนั้นมีเที่ยวบินไปถึงในช่วงเวลา
ต่างกัน ดังนั้นท่านต้องปรับช่วงเวลาการ
เดินทางให้เหมาะสมด้วย เช่น ถ้าเที่ยวบิน
มาถึงเย็น ก็ขอแนะนำว่าควรจะนอนที่จังหวัด
นั้นๆ ก่อน เป็นต้น

มาเตรียมตัวให้สนุกไปกับการบินไปบินกลับ
ขับรถเที่ยว กันก่อนดีกว่า

ก่อนบิน


-เลือกเส้นทางท่องเที่ยวและวางแผนก่อน
การเดินทาง ตรวจสอบตารางเที่ยวบินหรือม
จองตั๋วให้เรียบร้อย เมื่อเดินทางควรไปที่
สนามบินก่อนเครื่องออกอย่างน้อย 1 ชั่วโมง
-ติดต่อจองที่พักและรถเช่าให้เรียบร้อย
ก่อนออกเดินทาง

ก่อนขับรถ






-เมื่อพนักงานนำรถมาให้ ควรตรวจสอบ
ความเรียบร้อยของรถที่เช่าทั้งภายนอกและ
ภายใน รวมถึงเครื่องมือพื้นฐาน อาทิ แม่แรง
ยางอะไหล่ ประแจ ที่มีอยู่ในรถให้เรียบร้อย
-เปิดคู่มือบินไปบินกลับ ขับรถเที่ยวแล้ว
เดินทางได้เลย อย่าลืมรัดเข็มขัดนิรภัยและ
ปฏิบัติตามกฎจราจร

เส้นทางท่องเที่ยว

เราแบ่งเส้นทางท่องเที่ยว 49 เส้นทางออก
เป็นภาค 5 ภาค คือเหนือ ใต้ ตะวันออก-
เฉียงเหนือ กลางและตะวันออก โดยในแต่ละ
ภาคมีจุดเริ่มต้นการเดินทางที่สนามบินหลัก
ของภาคนั้นๆ (ภาคกลางและภาคตะวันออก
ใช้สนามบินสุวรรณภูมิและดอนเมือง)



ความหมายของสัญลักษณ์

-  สถานที่ท่องเที่ยวตามแหล่งวัฒนธรรม
-  สถานที่ท่องเที่ยวโรแมนติก
-  สถานที่ท่องเที่ยวรวมแหล่งกิจกรรม
-  สถานที่ท่องเที่ยวธรรมชาติ
-  สถานที่ท่องเที่ยวเพื่อสุขภาพ

-  เส้นทางท่องเที่ยว
-  ถ้ำ
-  น้ำตก
-  อุทยานแห่งชาติ
-  เขตรักษาพันธุ์สัตว์ป่า
-  วัด, มัสยิด
-  น้ำพุร้อน
-  หมู่บ้าน
-  ชายหาด
-  สนามบิน
-  สำนักงานการท่องเที่ยว

การใช้ฟังก์ชัน GPS ในคู่มือเล่มนี้



ดาวเทียม

กัลดละติจูด

นทางตรง

GPS ทั่ว